









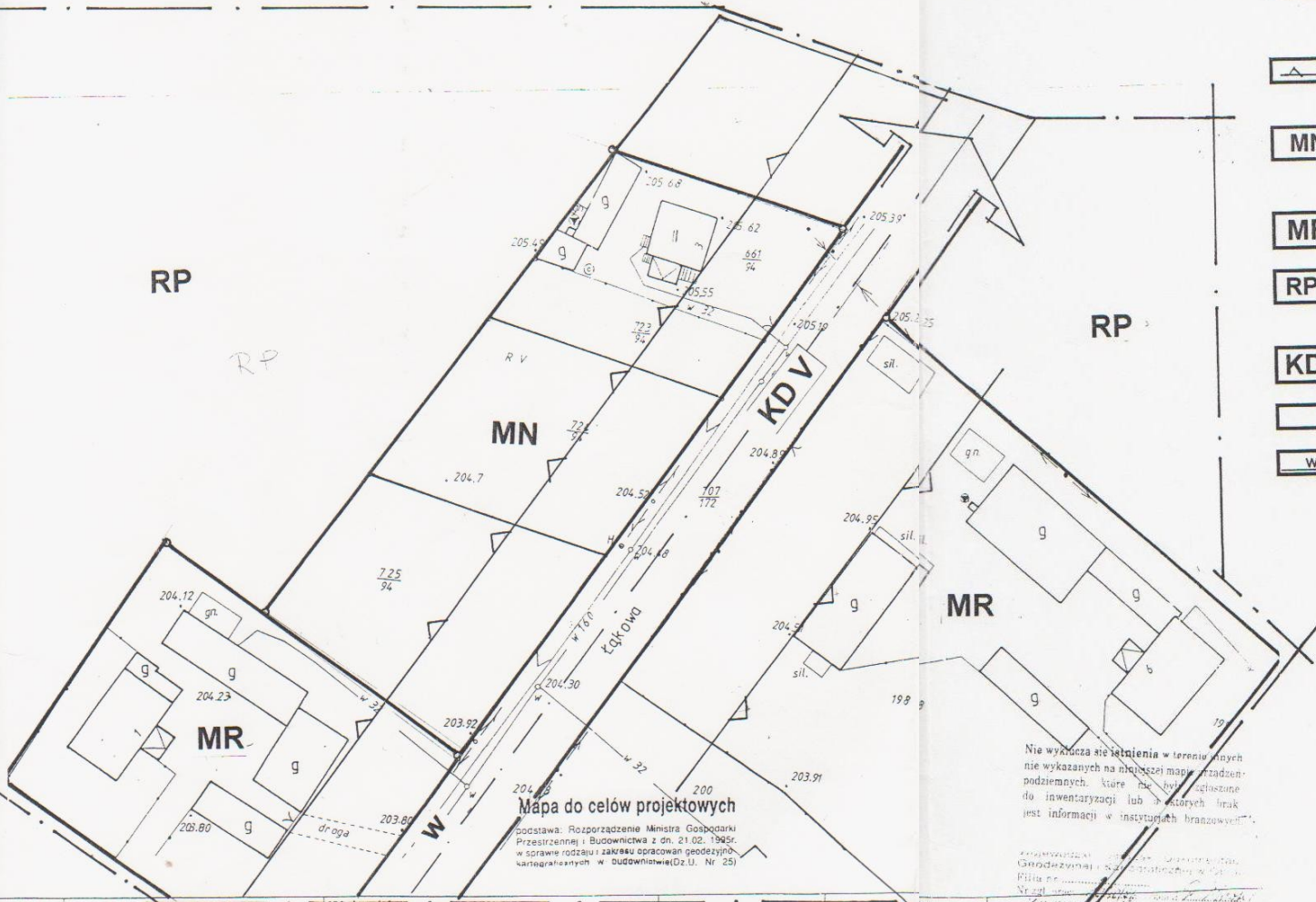


MIEJSCOWY PLAN ZAGOSPODAROWANIA PRZESTRZENNEGO TERENU przy ul. Łąkowej we wsi KNIEJA

skala 1 : 1 000

OZNACZENIA

-  GRANICE OPRACOWANIA PLANU
-  LINIE ROZGRANICZAJĄCE TERENY O RÓŻNYM SPOSOBIE UŻYTKOWANIA ŚCIŚLE OKREŚLONE
-  LINIE PODZIAŁU WEWNĘTRZNEGO TERENÓW O TYM SAMYM SPOSOBIE UŻYTKOWANIA PODZIAŁ NIEOBOWIĄZUJĄCY
-  OBOWIĄZUJĄCE LINIE ZABUDOWY
-  TEREN BUDOWNICTWA MIESZKANIOWEGO O NISKIEJ INTENSYWNOŚCI ZABUDOWY
-  TEREN ZABUDOWY MIESZKANIOWO-ZAGRODOWEJ
-  TEREN UŻYTKÓW ROLNYCH
-  DROGA LOKALNA, GMINNA V KLASY TECHNICZNEJ
-  LINIE ELEKTROENERGETYCZNE NAPOWIETRZNE
-  WODOCIĄG WIEJSKI Φ 160



ZAŁĄCZNIK NR 1 DO UCHWAŁY NR XX.IV/160/97 RADY GMINY W ZĘBOWICACH Z DN. 28.08.97r.

Mapa do celów projektowych

Podstawa: Rozporządzenie Ministra Gospodarki Przemysłowej i Budownictwa z dn. 21.02.1985r. w sprawie rodzaju i zakresu opracowań geodezyjno-kartograficznych w budownictwie (Dz.U. Nr 25)

Nie wykazano się istnienia w terenie innych nie wykazanych na niniejszej mapie urządzeń podziemnych, które miałyby zastosowanie do inwentaryzacji lub w których brak jest informacji w instytucjach branżowych.

AUTOR OPRACOWANIA:
mgr inż. arch. MARIA STĘPIEŃ-WYDRYCH
DATA: MAJ 1997R.
mgr inż. arch. Maria Stępień Wydrych
Główny Projektant
uprawnienia urbanistyczne nr 844/89 z dnia 16.03.1989r.
wyd. przez Ministra Gospodarki Przemysłowej i Budownictwa

132-164 (wzrostnienie)	Mapa jednostkowa sporządzona przez geodetę uprawnionego GEODETA mgr inż. Piotr Musiał Staniszcze Maję ul. B. Prusa 9 46-053 Fosowicko	Województwo: opolskie Gmina: Zębowice Obręb: KNIEJA k.m. 1 działka: 724/94	Układ współrzędnych: 1965 Nr ks.rob. 18/94 Nr kerg. 2-1040/94/1996 Opole dnia	16.05.1996 Jute
---------------------------	---	---	--	--------------------